Szczegół "A"

połączenie jezdni z zieleńcem

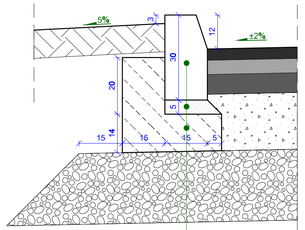

Szczegół "B"

połączenie jezdni z ciągiem pieszo-rowerowym lub chodnikiem

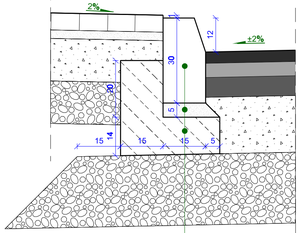

Szczegół "C"

obrzeże betonowe

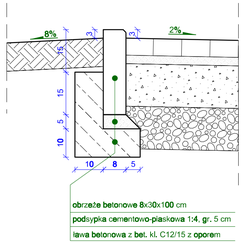

Szczegół "D"

połączenie ciągu pieszo-rowerowego z zieleńcem

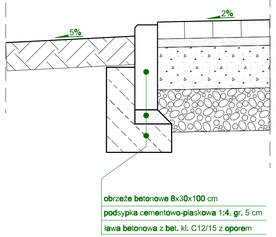

Szczegół "E"

połączenie ciągu pieszo-rowerowego lub chodnika z nawierzchnią jezdni z kostki betonowej

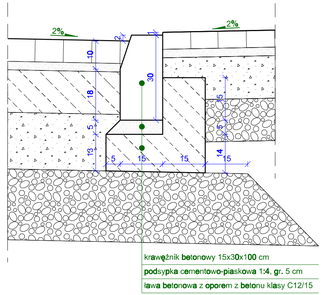

Szczegół "F"

połączenie ciągu pieszo-rowerowego lub chodnika z nawierzchnią jezdni z kostki betonowej

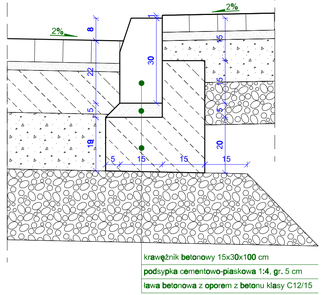

Szczegół "G"

połączenie jezdni z poboczem

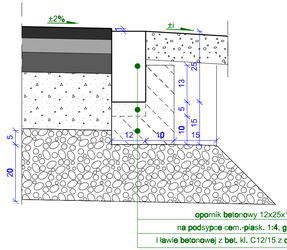

Szczegół "H"

krawężnik ze ściekiem ulicznym przy zieleńcu

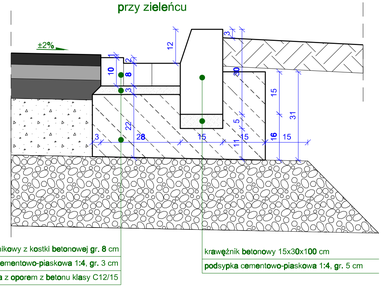

Szczegół "I"

krawężnik ze ściekiem ulicznym

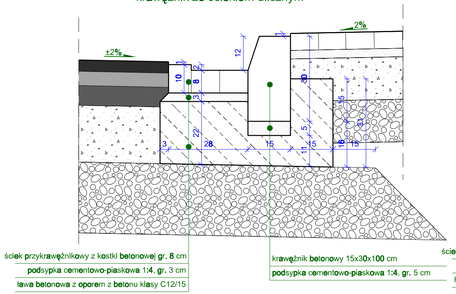

Szczegół "J"

krawężnik ze ściekiem ulicznym połączenie jezdni z zatoką postojową

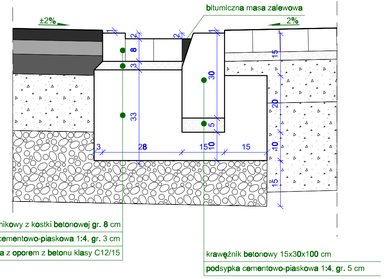

Szczegół "K"

połączenie jezdni z chodnikiem lub ciągiem pieszo-rowerowym w miejscu przejścia dla pieszych

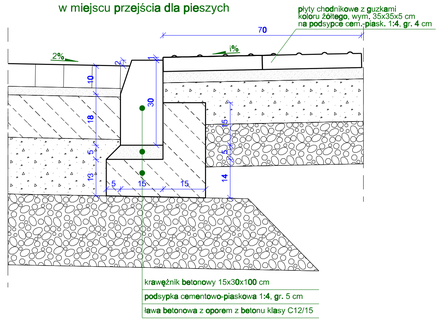

Szczegół "L"

połączenie zatoki postojowej z ciągiem pieszo-rowerowym lub chodnikiem

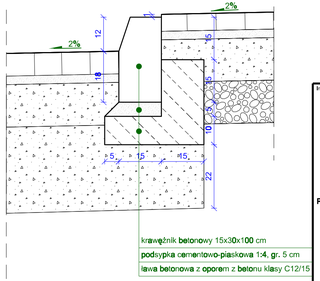

wymiary w cm

Inwestor: POWIAT WOŁOMIŃSKI ul. Prądzyńskiego 3 05-200 Wołomin	Wykonawca: BPIL Biuro Projektów Inżynierii Lądowej — Biuro Projektów Inżynierii Lądowej Sp. z o.o. ul. Dywizjonu 303 12/77	01 - 470 Warszawa tel.:(+48 22) 295 12 36 | fax.:(+48 22) 295 13 14 mail: biuro@bpil.eu	
Temat: Rozbudowa drogi powiatowej nr 4304W (ul. Szkolna) w m. Słupno, gm. Radzymin na odcinku od skrzyżowania z ul. Żeromskiego w Słupnie do rowu melioracyjnego na granicy z m. Cegielnia			
Stadium projektu: Projekt budowlany		Branża: Drogowa	
Tytuł rysunku: Szczegóły konstrukcyjne			
Sporządzono	Imię, nazwisko i nr uprawnień	Podpis	Data: lipiec 2015
Projektant	mgr inż. Katarzyna Gurak MAZ/0340/POOD/12		
Projektant	mgr inż. Wojciech Okoń MAZ/0412/PWOD/13		Skala: 1:10
Opracowujący	tech. Paweł Fluks		
Sprawdzający	inż. Dariusz Sieluk WAM/0149/PWOD/04		Rys. nr 5.1